







Legenda

-  Řešené území změny č. 1 ÚP Hořice na Šumavě
-  Hranice katastrů
-  Hranice parcel dle KN
-  Plochy přestavby - beze změny
-  Zastavěné území - beze změny

VYPRACOVAL Ateliér BOČEK Tylova 70, 397 01 Písek tel. 777 823 409, e-mail: radek.bocek@email.cz	VEDOUcí PROJEKTANT Ing. arch. Radek Boček	ZODPOVĚDNÝ PROJEKTANT Ing. arch. Radek Boček	
VODOHOSPODÁŘSKÉ ŘEŠENÍ Nebylo měněno	ZÁSOBOVÁNÍ ELEKTRICKOU ENERGIÍ Nebylo měněno	ZÁSOBOVÁNÍ PLYNEM A TEPEM Nebylo měněno	
DOPRAVNÍ ŘEŠENÍ Nebylo měněno	VYHODNOCENÍ VLIVU NA ŽP Nebylo měněno	ÚSES Ing. arch. Martin Jirovský, Ph.D.	
POŘIZOVATEL: Úřad městysu Hořice na Šumavě, Hořice na Šumavě 40, 382 22 Hořice na Šumavě			
<h1>Změna č. 2 ÚP Hořice na Šumavě</h1> <h2>01_VÝKRES ZÁKLADNÍHO ČLENĚNÍ ÚZEMÍ</h2>			ČÍSLO ZAKÁZKY: 13-2019
			STUPEŇ: NÁVRH 55c
MĚŘÍTKO: 1 : 5000	DATUM: 12.9.2019		ČÍSLO VÝKRESU
ČÍSLO PÁRE			