







Legenda

-  Řešené území změny č. 1 ÚP Hořice na ůmavě
-  Hranice katastrů
-  Hranice parcel dle KN
-  Plochy přestavby - beze změny
-  Zastavěné území - beze změny

VYPRACOVAL Ateliér BOČEK Tylova 70, 397 01 Pisek tel. 777 823 409, e-mail: radek.bocek@email.cz		VEDOUCÍ PROJEKTANT Ing. arch. Radek Boček		ZODPOVĚDNÝ PROJEKTANT Ing. arch. Radek Boček		
VODOHOSPODÁŘSKÉ ŘEŠENÍ Nebylo měněno		ZÁSOBOVÁNÍ ELEKTRICKOU ENERGIÍ Nebylo měněno		ZÁSOBOVÁNÍ PLYNEM A TEPLEM Nebylo měněno		
DOPRAVNÍ ŘEŠENÍ Nebylo měněno		VYHODNOCENÍ VLIVU NA ŽP Nebylo měněno		ÚSES Ing. arch. Martin Jirovský, Ph.D.		
POŘIZOVATEL: Úřad městystve Hořice na Šumavě, Hořice na Šumavě 40, 382 22 Hořice na Šumavě						
<h1>Změna č. 2 ÚP Hořice na Šumavě</h1> <h2>01_VÝKRES ZÁKLADNÍHO ČLENĚNÍ ÚZEMÍ</h2>						ČÍSLO ZAKÁZKY: 13-2019
						STUPEŇ: NÁVRH 55b
				MĚŘÍTKO: 1 : 5000	DATUM: 29.4.2019	
				ČÍSLO VÝKRESU	ČÍSLO PARÉ	