



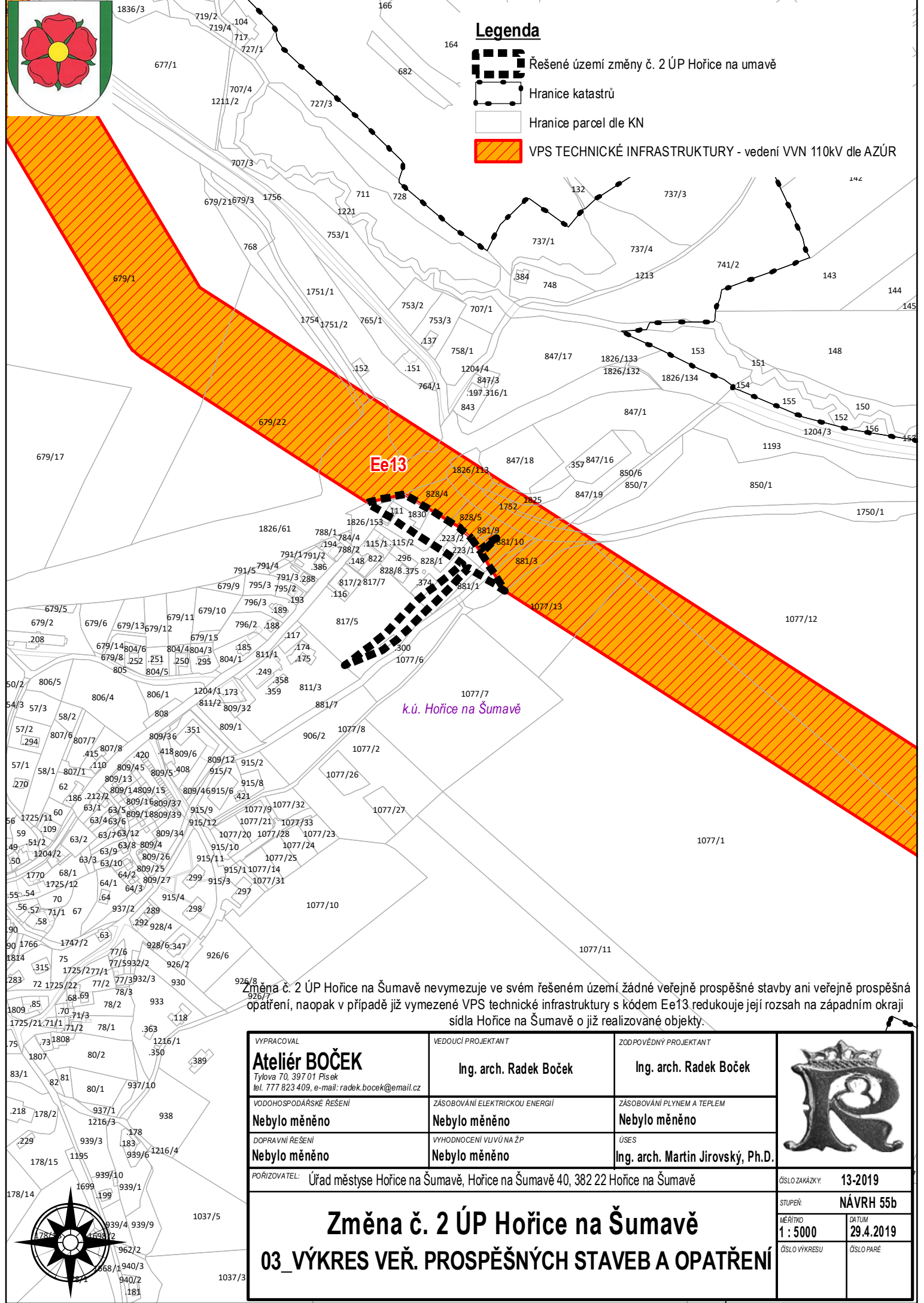



### Legenda

-  Řešené území změny č. 2 ÚP Hořice na umavě
-  Hranice katastrů
-  Hranice parcel dle KN
-  VPS TECHNICKÉ INFRASTRUKTURY - vedení VVN 110kV dle AZÚR



Změna č. 2 ÚP Hořice na Šumavě nevymezuje ve svém řešeném území žádné veřejně prospěšné stavby ani veřejně prospěšná opatření, naopak v případě již vymezené VPS technické infrastruktury s kódem Ee13 redukuje její rozsah na západním okraji sídla Hořice na Šumavě o již realizované objekty.

VPRACOVAL <b>Ateliér BOČEK</b> Tylova 70, 397 01 Písek tel. 777 823 409, e-mail: radek.bocek@email.cz		VEDOUcí PROJEKTANT <b>Ing. arch. Radek Boček</b>	ZODPOVĚDNÝ PROJEKTANT <b>Ing. arch. Radek Boček</b>		
VODOHOSPODÁŘSKÉ ŘEŠENÍ <b>Nebylo měněno</b>		ZÁSOBOVÁNÍ ELEKTRICKOU ENERGIÍ <b>Nebylo měněno</b>	ZÁSOBOVÁNÍ PLYNEM A TEPLEM <b>Nebylo měněno</b>		
DOPRAVNÍ ŘEŠENÍ <b>Nebylo měněno</b>		VYHODNOCENÍ VLIVU NA ŽP <b>Nebylo měněno</b>	ÚSES <b>Ing. arch. Martin Jirovský, Ph.D.</b>		
POŘIZOVATEL: Úřad městysu Hořice na Šumavě, Hořice na Šumavě 40, 382 22 Hořice na Šumavě					
<h1>Změna č. 2 ÚP Hořice na Šumavě</h1> <h2>03_VÝKRES VEŘ. PROSPĚŠNÝCH STAVEB A OPATŘENÍ</h2>				ČÍSLO ZAKÁZKY: <b>13-2019</b>	
				STUPEŇ: <b>NÁVRH 55b</b>	
				MĚŘÍTKO: <b>1 : 5000</b>	DATAUM: <b>29.4.2019</b>
				ČÍSLO VÝKRESU	ČÍSLO PÁŘE