






**Legenda**

-  Řešené území změny č. 2 ÚP Hořice na umavě
-  Hranice katastrů
-  Hranice parcel dle KN
-  Vedení VVN 110kV dle AZÚR - návrh
-  PLOCHY VEŘEJNÝCH PRONSTANSTVÍ - přestavba

Změna č. 2 ÚP Hořice na Šumavě nevynezuje ve svém řešeném území žádné nové stavby veřejné dopravní ani technické infrastruktury. Změna respektuje stávající vedení dopravní a technické infrastruktury vč. OP silnice I. třídy I/39. Jedinou změnou je korekce šířky vymezeného koridoru pro vedení VVN 110kV dle aktualizovaných ZÚR JČK (kód záměru Ee13).

VYPRACOVAL <b>Ateliér BOČEK</b> Tylova 70, 397 01 Písek tel. 777 823 409, e-mail: radek.bocek@email.cz		VEDOUCÍ PROJEKTANT <b>Ing. arch. Radek Boček</b>		ZODPOVĚDNÝ PROJEKTANT <b>Ing. arch. Radek Boček</b>	
VODOHOSPODÁŘSKÉ ŘEŠENÍ <b>Nebylo měněno</b>		ZÁSOBOVÁNÍ ELEKTRICKOU ENERGIÍ <b>Nebylo měněno</b>		ZÁSOBOVÁNÍ PLYNEM A TEPLEM <b>Nebylo měněno</b>	
DOPRAVNÍ ŘEŠENÍ <b>Nebylo měněno</b>		VYHODNOCENÍ VLIVU NA ŽP <b>Nebylo měněno</b>		ÚSES <b>Ing. arch. Martin Jirovský, Ph.D.</b>	
POŘIZOVATEL: Úřad městysy Hořice na Šumavě, Hořice na Šumavě 40, 382 22 Hořice na Šumavě					
<h1>Změna č. 2 ÚP Hořice na Šumavě</h1> <h2>04_VÝKRES DOPR. A TECHN. INFRASTRUKTURY</h2>					
				ČÍSLO ZÁKAZKY: <b>13-2019</b>	
				STUPEŇ: <b>NÁVRH 55b</b>	
MĚŘÍTKO <b>1 : 5000</b>		DATUM <b>29.4.2019</b>			
ČÍSLO VÝKRESU		ČÍSLO PÁŘE			

