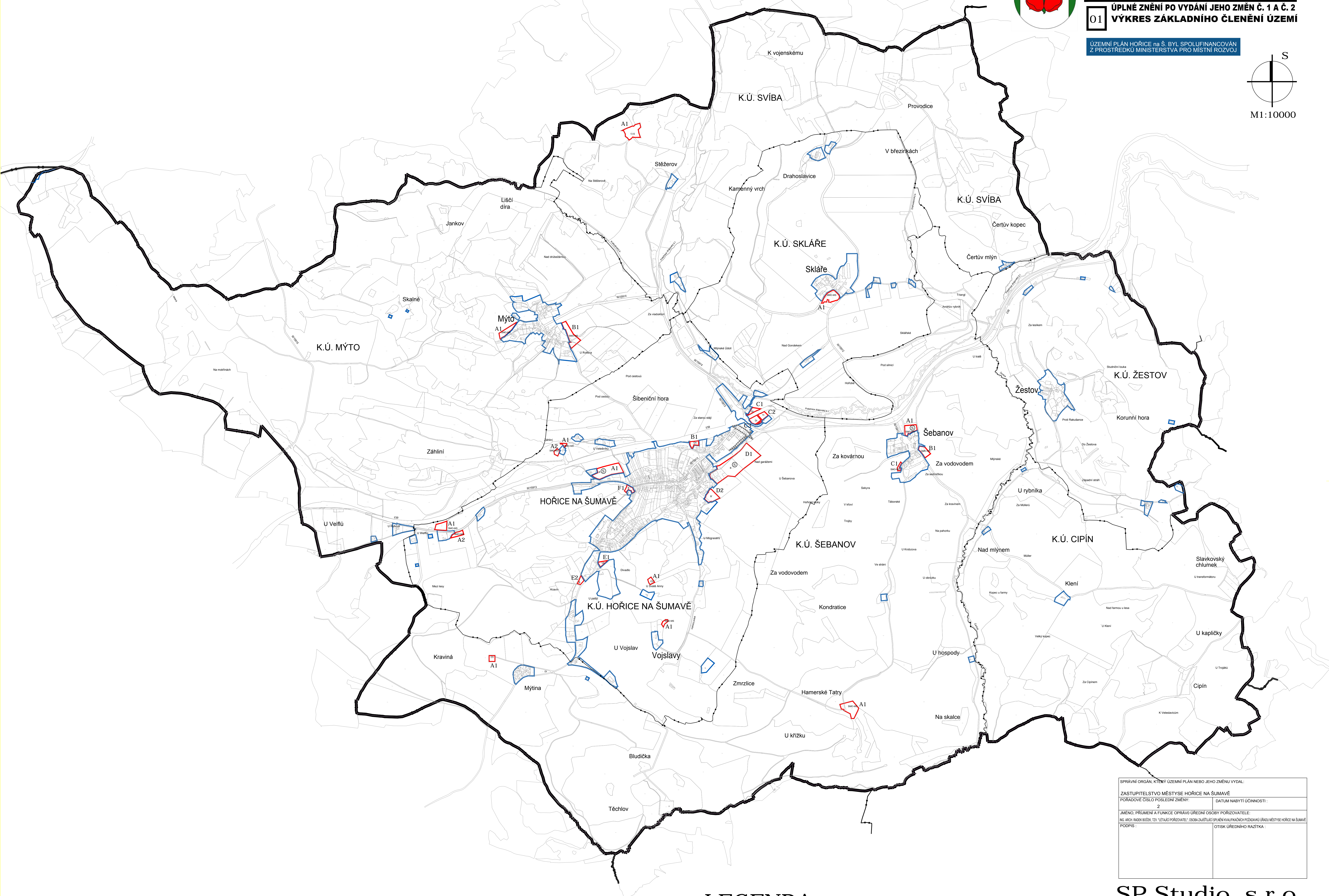
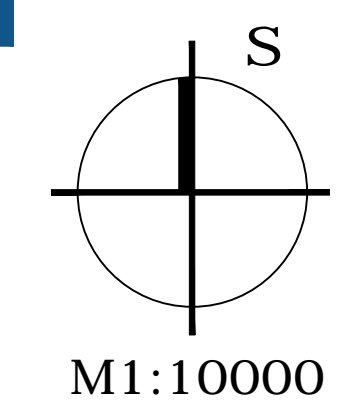


ÚZEMNÍ PLÁN HOŘICE NA ŠUMAVĚ

01 ÚPLNÉ ZNĚNÍ PO VYDÁNÍ JEHO ZMĚN Č. 1 A Č. 2
VÝKRES ZÁKLADNÍHO ČLENĚNÍ ÚZEMÍ

ÚZEMNÍ PLÁN HOŘICE NA Š. BYL SPOLUFINANCOVÁN
Z PROSTŘEDKŮ MINISTERSTVA PRO MÍSTNÍ ROZVOJ




LEGENDA

STAV	NÁVRH	OPIS
		HRANICE ŘEŠENÉHO ÚZEMÍ - SPRÁVNÍ ÚZEMÍ OBCE
		HRANICE KATASTRŮ
		ŘEŠENÉ ÚZEMÍ ZMĚNY Č.2 ÚP HOŘICE NA ŠUMAVĚ
		HRANICE ZASTAVĚNÉHO ÚZEMÍ K 21.7.2017
		HRANICE ZASTAVITELNÝCH PLOCH
		A2 OZNAČENÍ ZASTAVITELNÝCH PLOCH
		PROVĚŘENÍ VYUŽITÍ PLOCH ÚZEMNÍ STUDIÍ

SPRÁVNÍ ORGÁN, KTERÝ ÚZEMNÍ PLÁN NEBO JEHO ZMĚNU VYDAL:	
ZASTUPITELSTVO MĚSTYSE HOŘICE NA ŠUMAVĚ	
PORÁDKOVÉ ČÍSLO POSLEDNÍ ZMĚNY:	DATUM NABÝTÍ ÚČINNOSTI:
2	
JMÉNO, PŘÍJMENO A FUNKCE OPRAVOU ÚŘEDNÍ OSOBY POKRÝVAJÍCÍ:	
Ing. arch. Karel Bouška, tel.: 380711315, e-mail: rampas@spstudio.cz	
PODPIS:	OTISK ÚŘEDNÍHO RAZÍTKA:

SP Studio, s.r.o.,
architektonická kancelář, Budějovická 58, Č. Krumlov
tel.: 380711315, e-mail: rampas@spstudio.cz



č.v.01
SP STUDIO, s.r.o.
ARCHITEKTONICKÁ KANCELÁŘ
BUDĚJOVICKÁ 58, ČESKÝ KRUMLOV
TEL.: 380711315, e-mail: rampas@spstudio.cz

PROJEKTANT:	ING. ARCH. JIŘÍ RAMPAS	STUPEŇ:	ÚP
AUTOR:	ČKA 02803	DATUM:	12/2019
VYPRACOVAL:	ING. ARCH. JIŘÍ RAMPAS	Č. ZAKÁZKY:	SP 2019/48
PORÍZOVATEL:	Z. KOHOUTOVÁ, K. BOUŠKOVÁ	MĚŘÍTKO:	Č. VÝKRESU
MĚSTYS HOŘICE NA ŠUMAVĚ		1:10000	01