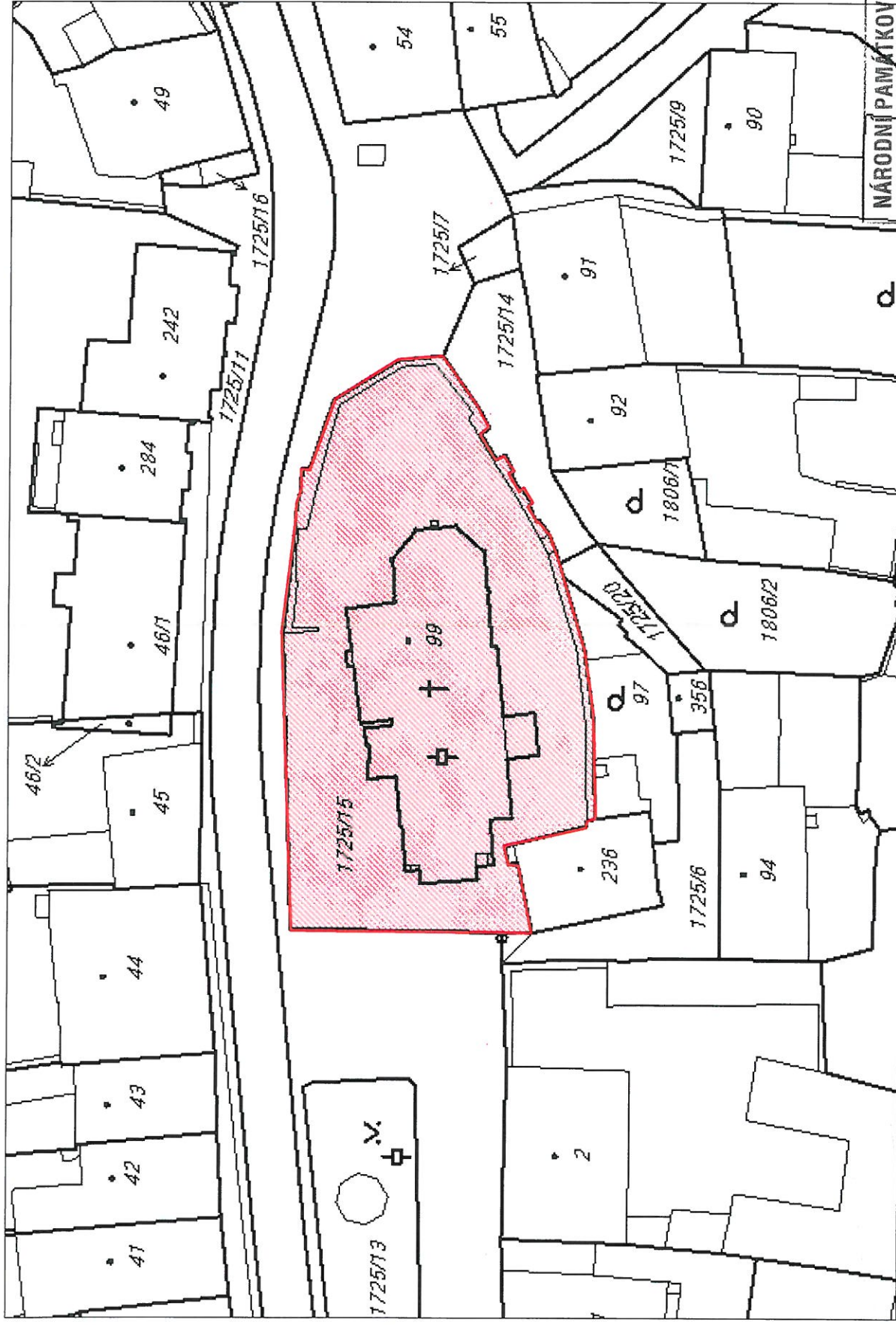


**CK – Hořice na Šumavě – kostel sv. Kateřiny**

**č. ÚSKP 32712/3-1272**



**Reidentifikace – stav k roku 2006 – revize a kopie katastrální mapy 2013 – rozsah ochrany pozemků**

**NÁRODNÍ PAMÁTKOVÝ ÚSTAV**

Ústav pro památkovou péči

V České republice

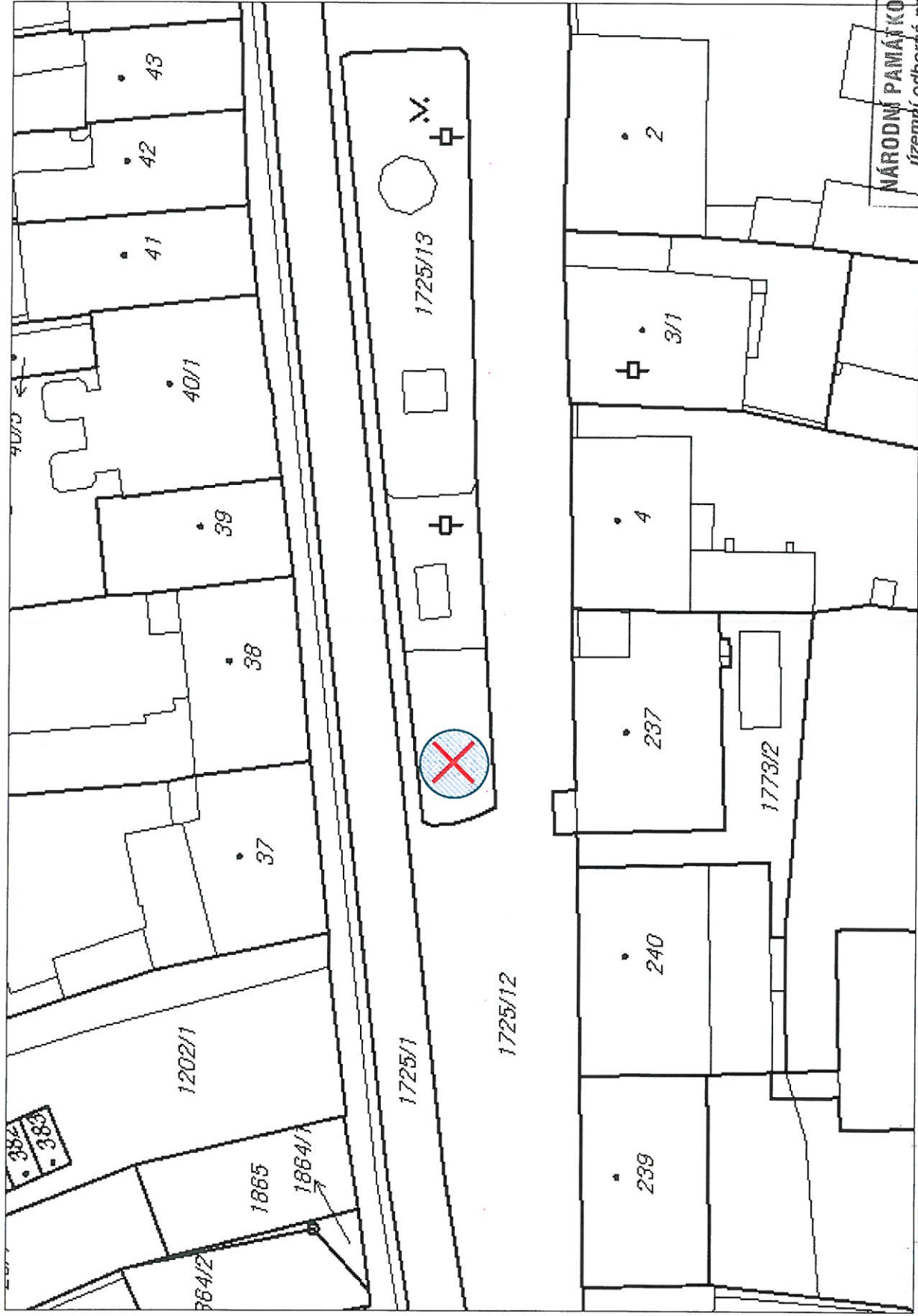
Senovážné náměstí 6

370 21 České Budějovice

(4)

CK – Hořice na Šumavě – pranýř a dvě mísy

č. ÚSKP 38632/3-1273

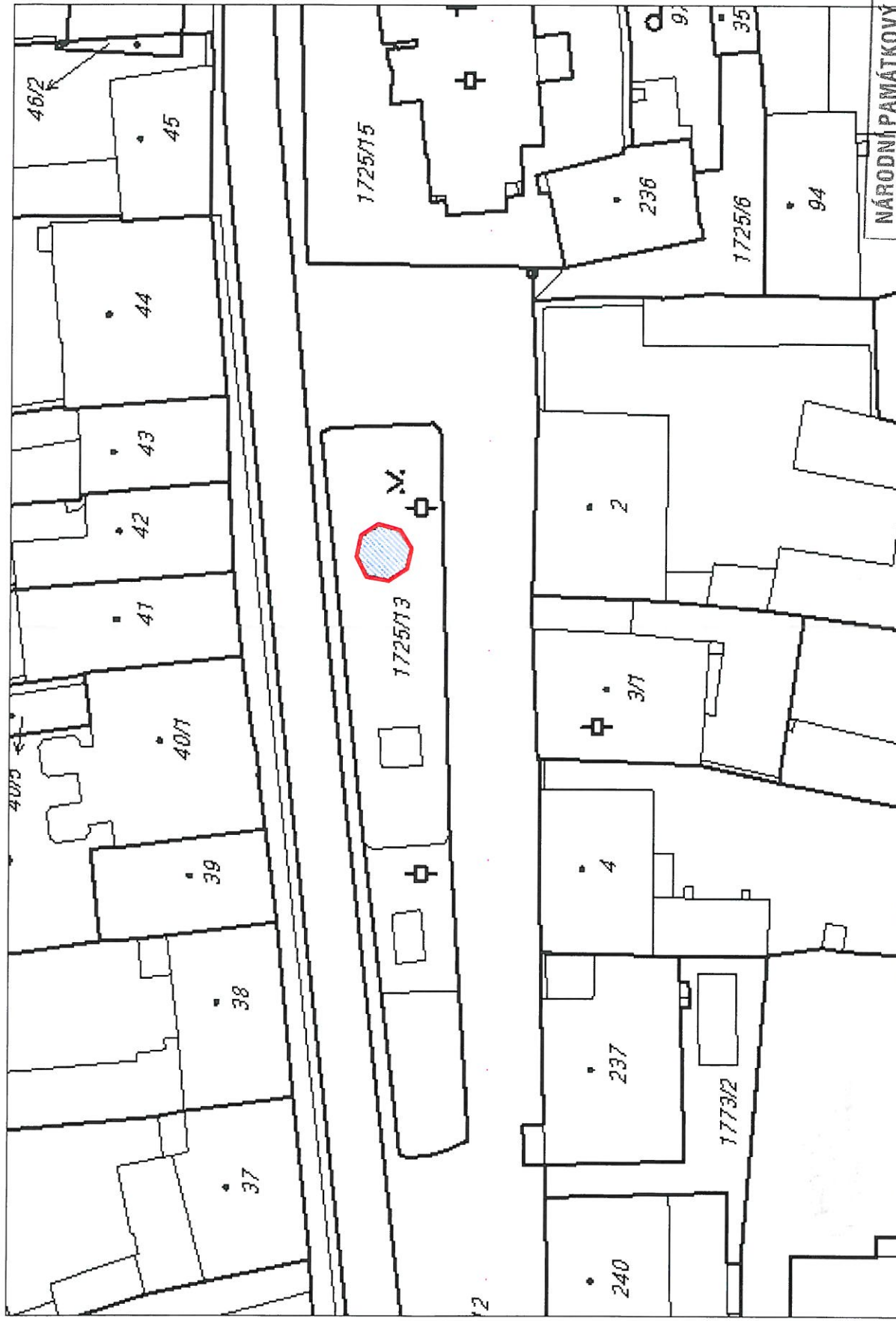


NÁRODNÍ PAMÁTKOVÝ ÚSTAV  
územní odborné pracoviště  
v Českých Budějovicích  
Senovážné náměstí 6  
370 21 České Budějovice (4)

Reidentifikace – stav k roku 2006 – revize a kopie katastrální mapy 2013 – rozsah ochrany pozemků

CK – Hořice na Šumavě – kašna I se sochou sv. Jana Nepomuckého

č. ÚSKP 17630/3-1275

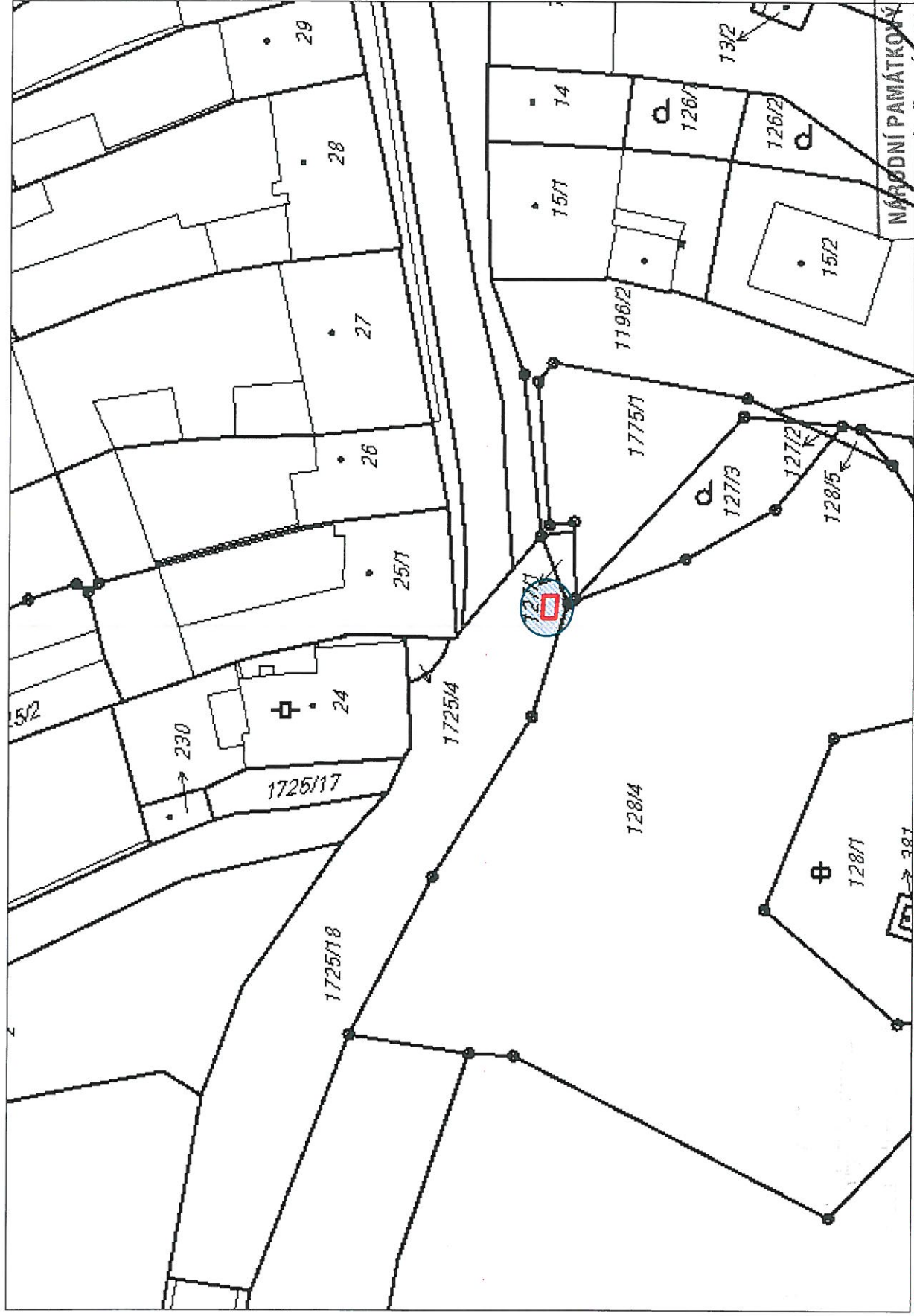


NÁRODNÍ PAMÁTKOVÝ ÚSTAV  
územní odborné pracoviště  
v Českých Budějovicích  
Senovážné náměstí 8  
370 21 České Budějovice (4)

Reidentifikace – stav k roku 2006 – revize a kopie katastrální mapy 2013 – rozsah ochrany pozemků

**CK – Hořice na Šumavě – kašna II naproti čp. 25**

**č. ÚSKP 22470/3-1275**



**Reidentifikace – stav k roku 2006 – revize a kopie katastrální mapy 2013 – rozsah ochrany pozemků**

**NÁRODNÍ PAMÁTKOVÝ ÚSTAV**  
územní odborné pracoviště  
v Českých Budějovicích  
Serafázkyně náměstí 6  
370 21 České Budějovice (4)

CK – Hořice na Šumavě – kašna III před čp. 12

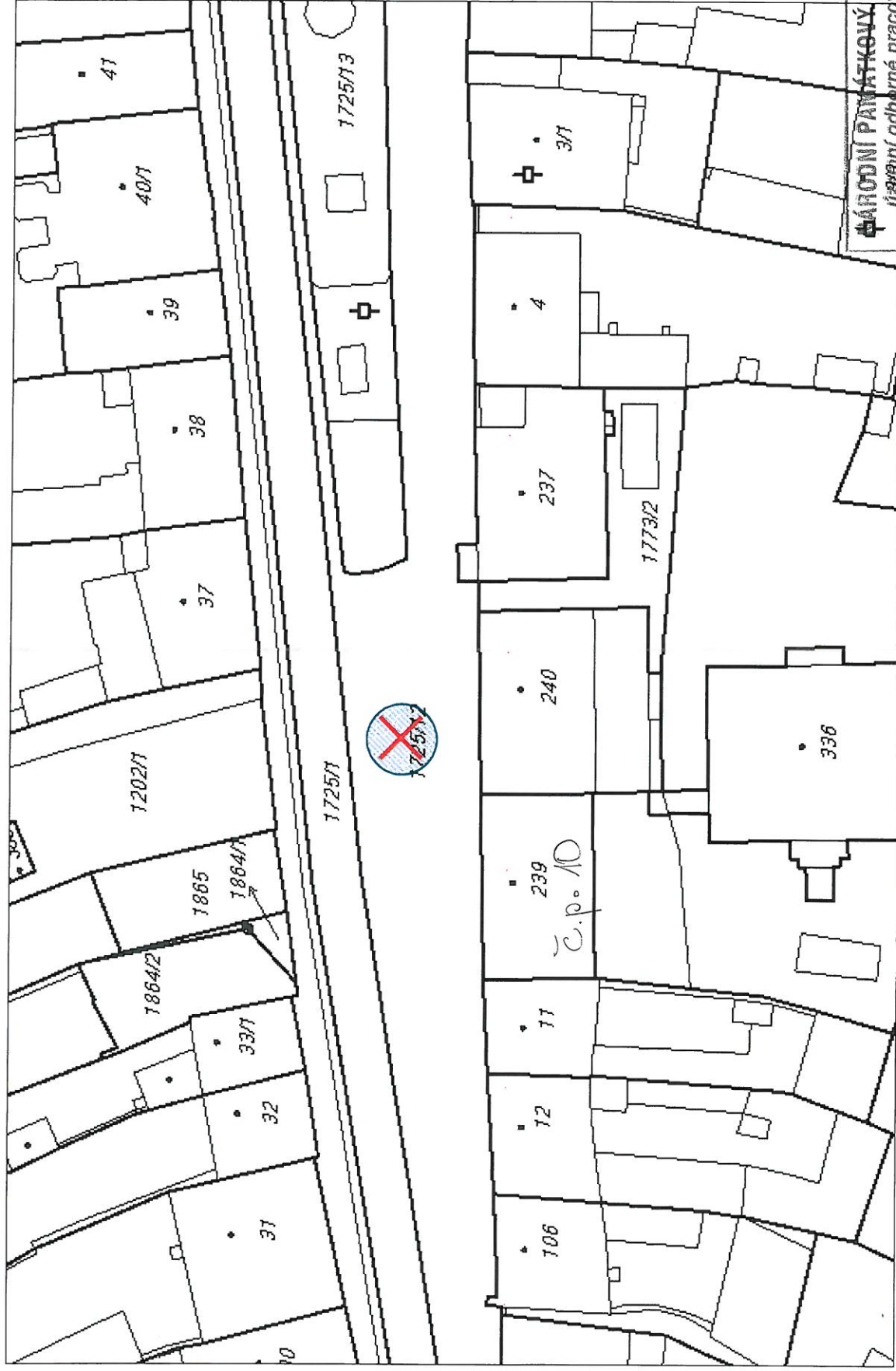
č. ÚSKP 47100/3-1275



Reidentifikace – stav k roku 2006 – revize a kopie katastrální mapy 2013 – rozsah ochrany pozemků

CK – Hořice na Šumavě – kašna IV naproti čp. 10

č. ÚSKP 27536/3-1275

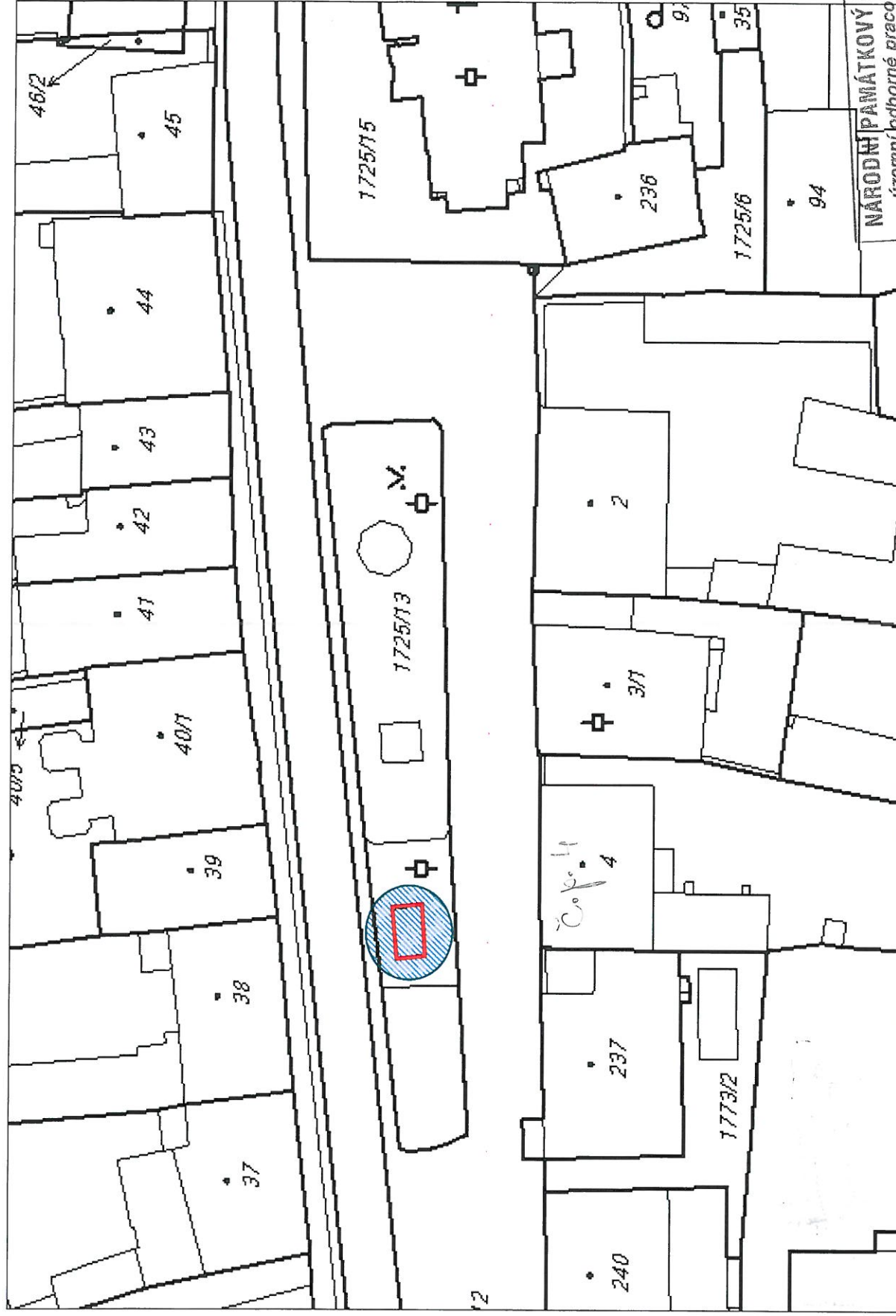


**ČÁRODNÍ PAMÁTKOVÝ ÚSTAV**  
úřadní odborné pracoviště  
v Českých Budějovicích  
Senovážné náměstí 6  
370 21 České Budějovice (4)

Reidentifikace – stav k roku 2006 – revize a kopie katastrální mapy 2013 – rozsah ochrany pozemků

**CK – Hořice na Šumavě – kašna V naproti čp. 4**

**č. ÚSKP 34160/3-1275**

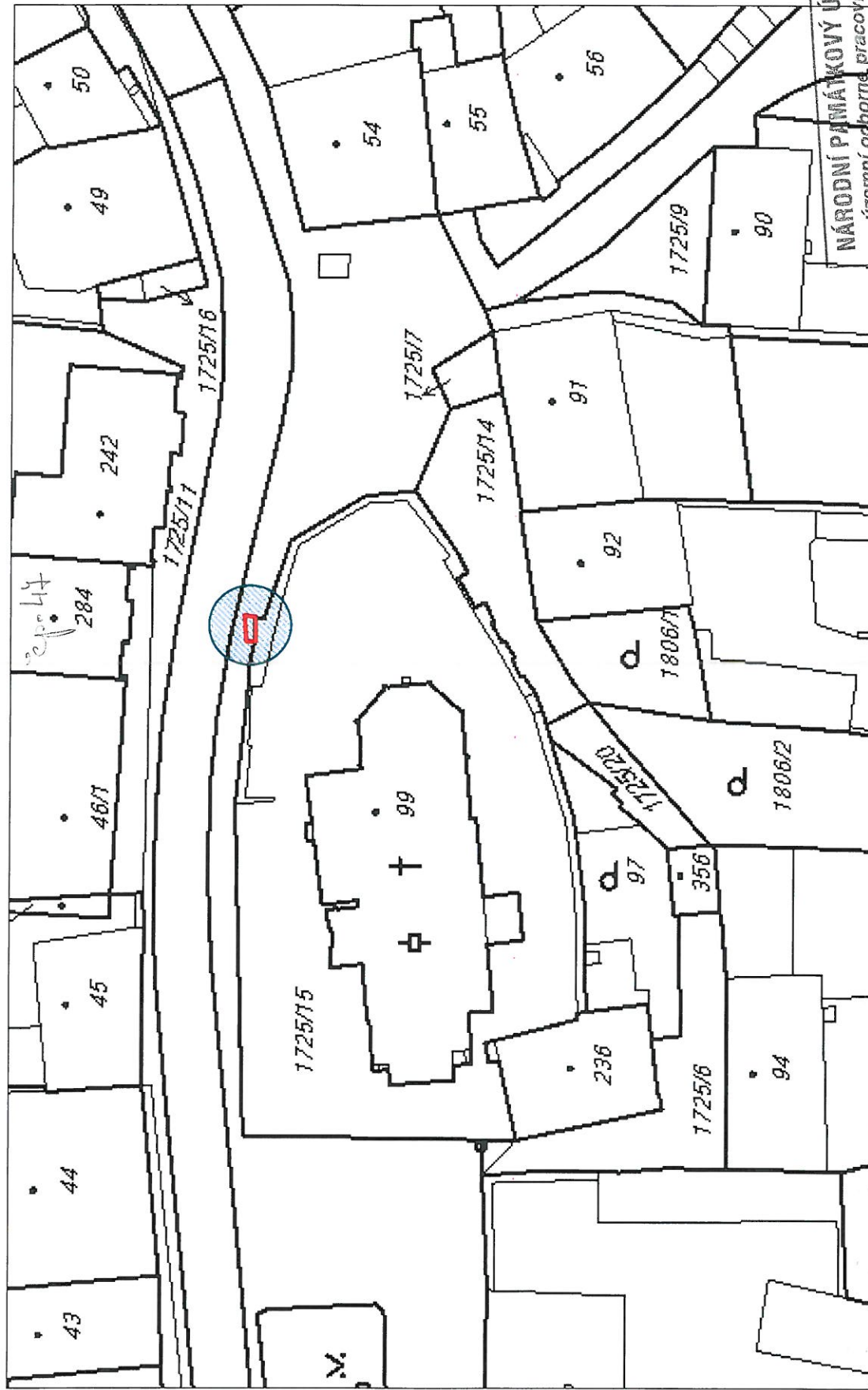


**Reidentifikace – stav k roku 2006 – revize a kopie katastrální mapy 2013 – rozsah ochrany pozemků**

**NÁRODNÍ PAMÁTKOVÝ ÚSTAV**  
územní odborné pracoviště  
v Českých Budějovicích  
Senovážná náměstí 6  
370 21 České Budějovice (4)

CK – Hořice na Šumavě – kašna VI naproti čp. 47

č. ÚSKP 36268/3-1275



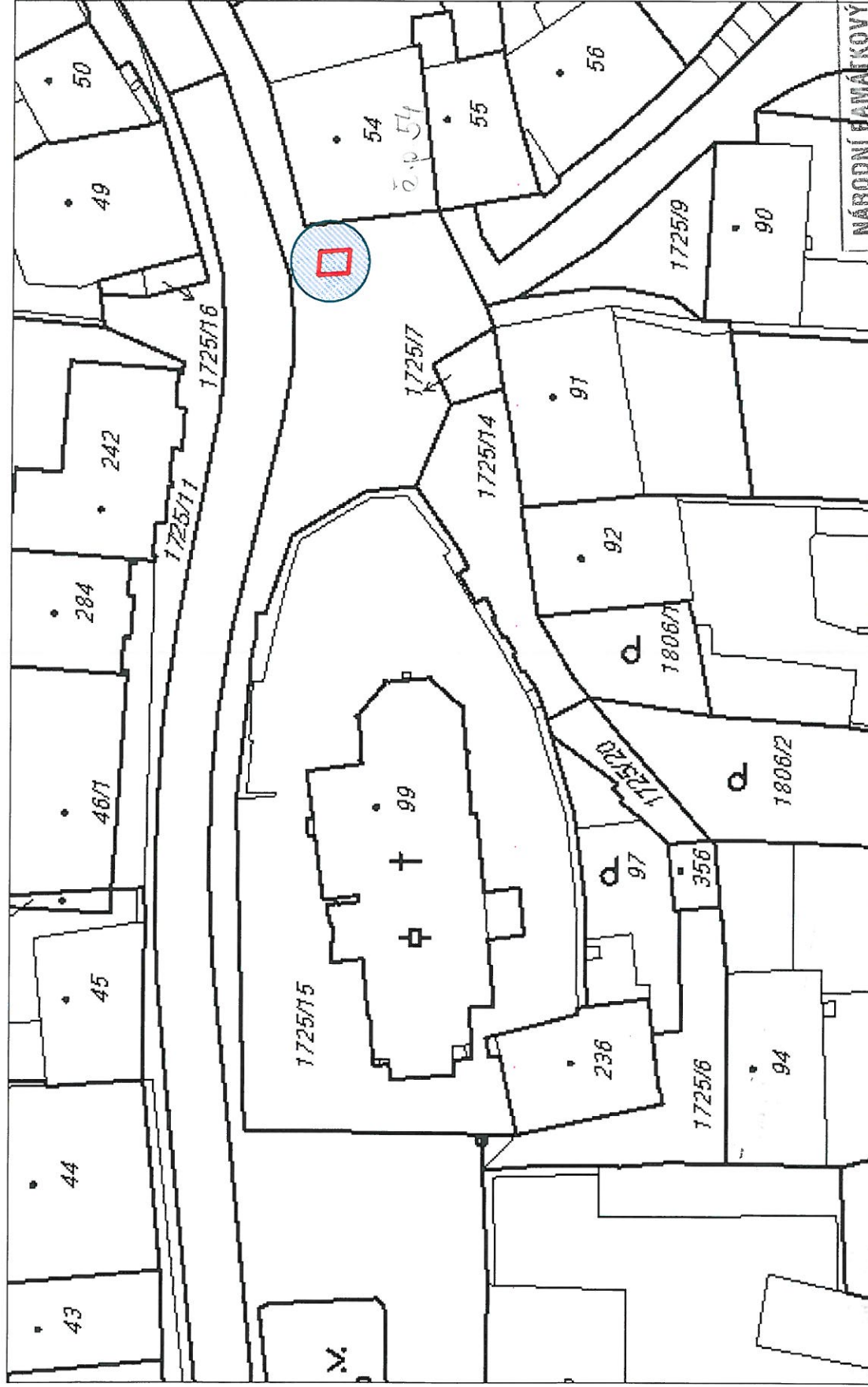
NÁRODNÍ PAMÁTKOVÝ ÚSTAV  
územní odborné pracoviště  
v Českých Budějovicích  
Setevázní náměstí 6  
370 21 České Budějovice  
(4)

Reidentifikace – stav k roku 2006 – revize a kopie katastrální mapy 2013 – rozsah ochrany pozemků



CK – Hořice na Šumavě – kašna VII před čp. 54

č. ÚSKP 16294/3-1275



NÁRODNÍ FAMAĀKOVÝ ÚSTAV  
územní odborné pracoviště  
v Českých Budějovicích  
Senovážné náměstí 6  
370 21 České Budějovice (4)

Reidentifikace – stav k roku 2006 – revize a kopie katastrální mapy 2013 – rozsah ochrany pozemků

**CK – Hořice na Šumavě – dům čp. 2; z toho jen: fasáda a hmotová skladba**

**č. ÚSKP 47491/3-5828**

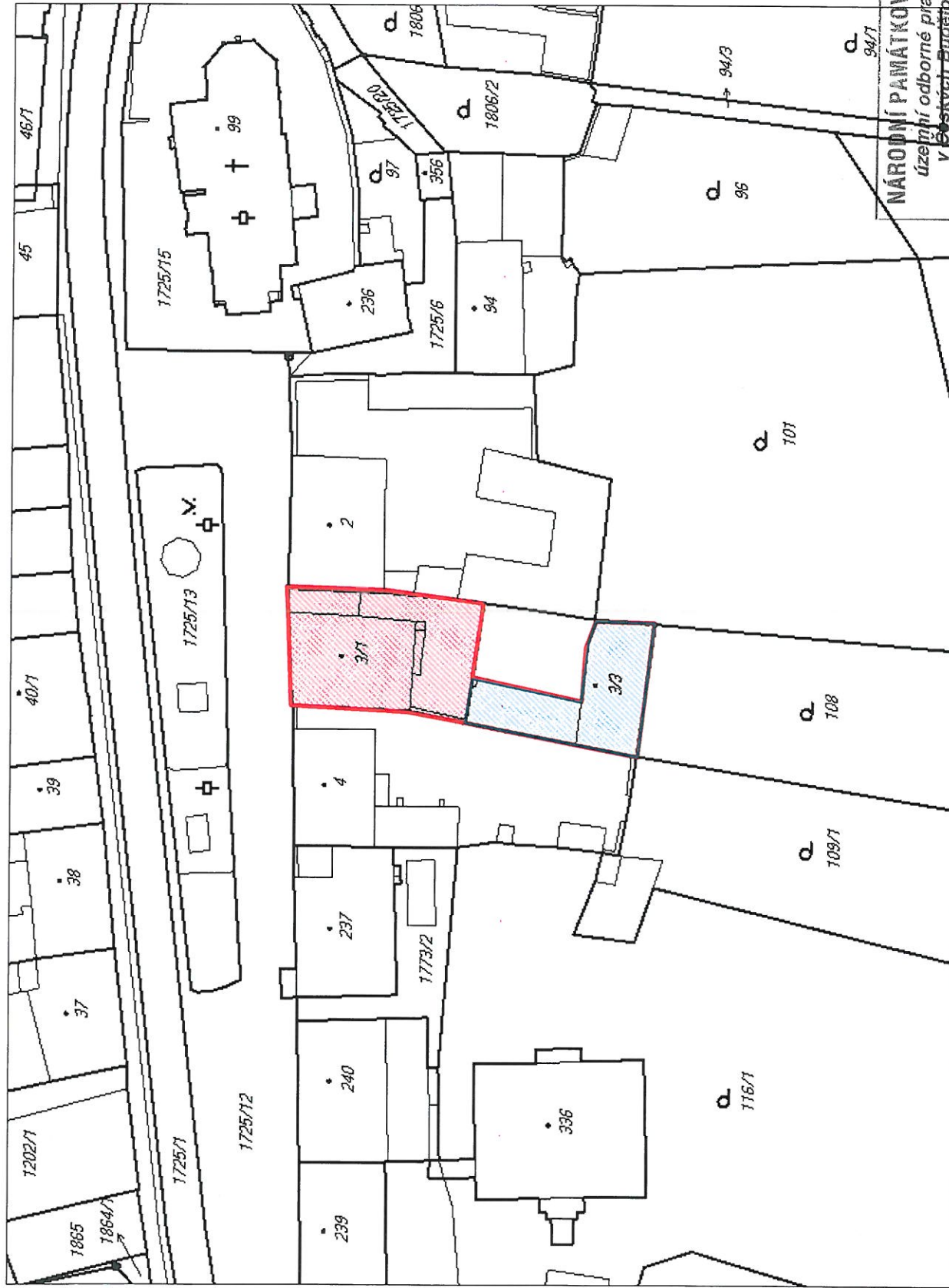


**NÁRODNÍ PAMÁTKOVÝ ÚSTAV**  
územní odborné pracoviště  
V Českých Budějovicích  
Senovážná náměstí 6  
370 21 České Budějovice (2)

**Reidentifikace – stav k roku 2011 – revize a kopie katastrální mapy 2013 – rozsah ochrany pozemků**

**CK – Hořice na Šumavě – venkovská usedlost čp. 3**

**č. ÚSKP 49720/3-6162**



**NÁRODNÍ PAMÁTKOVÝ ÚSTAV**  
územní odborné pracoviště  
v **Českých Budějovicích**  
Senovážné náměstí 6  
370 21 České Budějovice

**Reidentifikace – stav k roku 2001 – kopie katastrální mapy 2012 – rozsah ochrany pozemků**

CK – Hořice na Šumavě – dům čp. 12; z toho jen: fasáda a hmotová skladba      č. ÚSKP 47492/3-5828

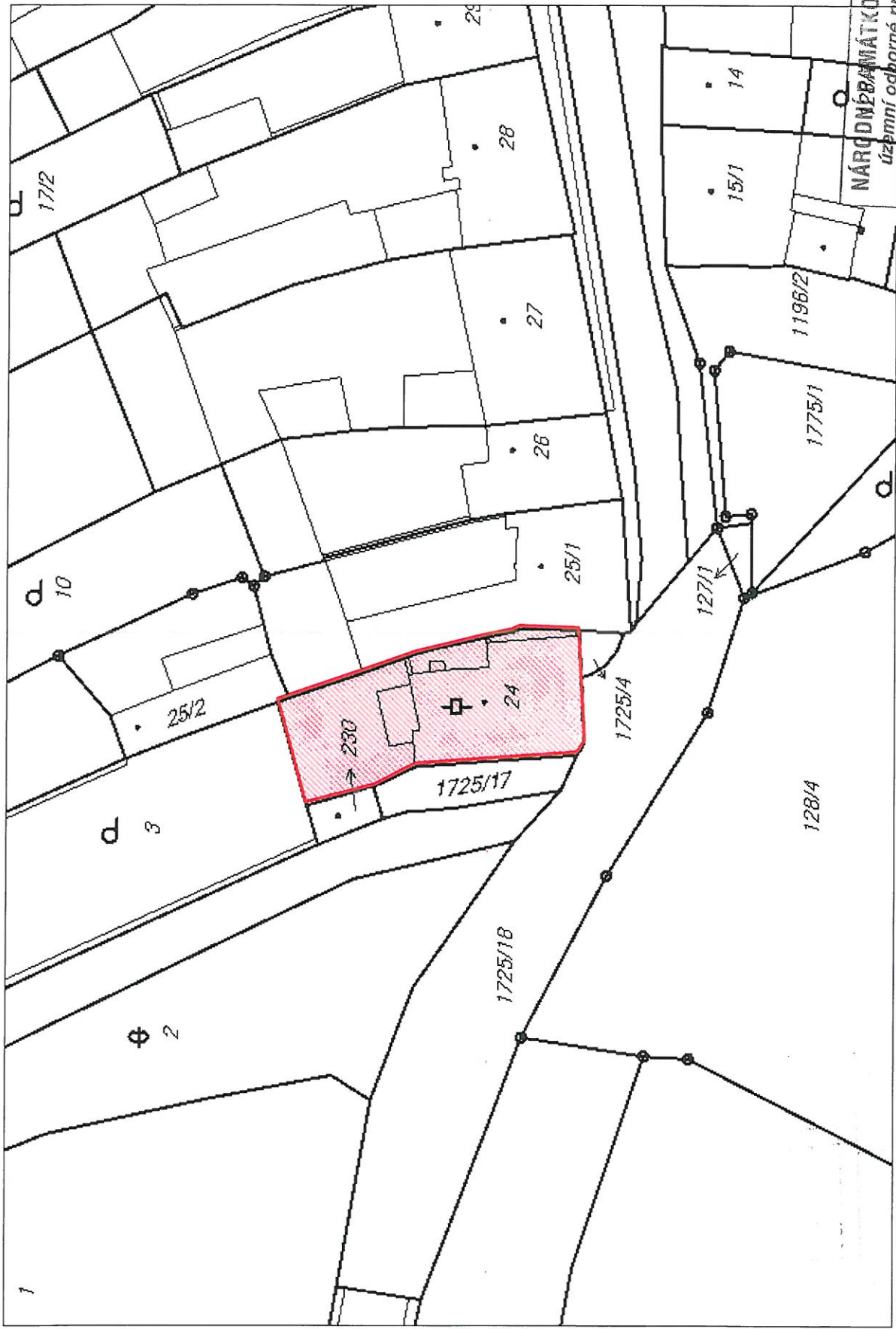


**NÁRODNÍ PAMÁTKOVÝ ÚSTAV**  
územní odborné pracoviště  
v Českých Budějovicích  
Senovážná náměstí, 6  
370 21 České Budějovice (2)

Reidentifikace – stav k roku 2011 – revize a kopie katastrální mapy 2013 – rozsah ochrany pozemků

**CK – Hořice na Šumavě – dům čp. 24**

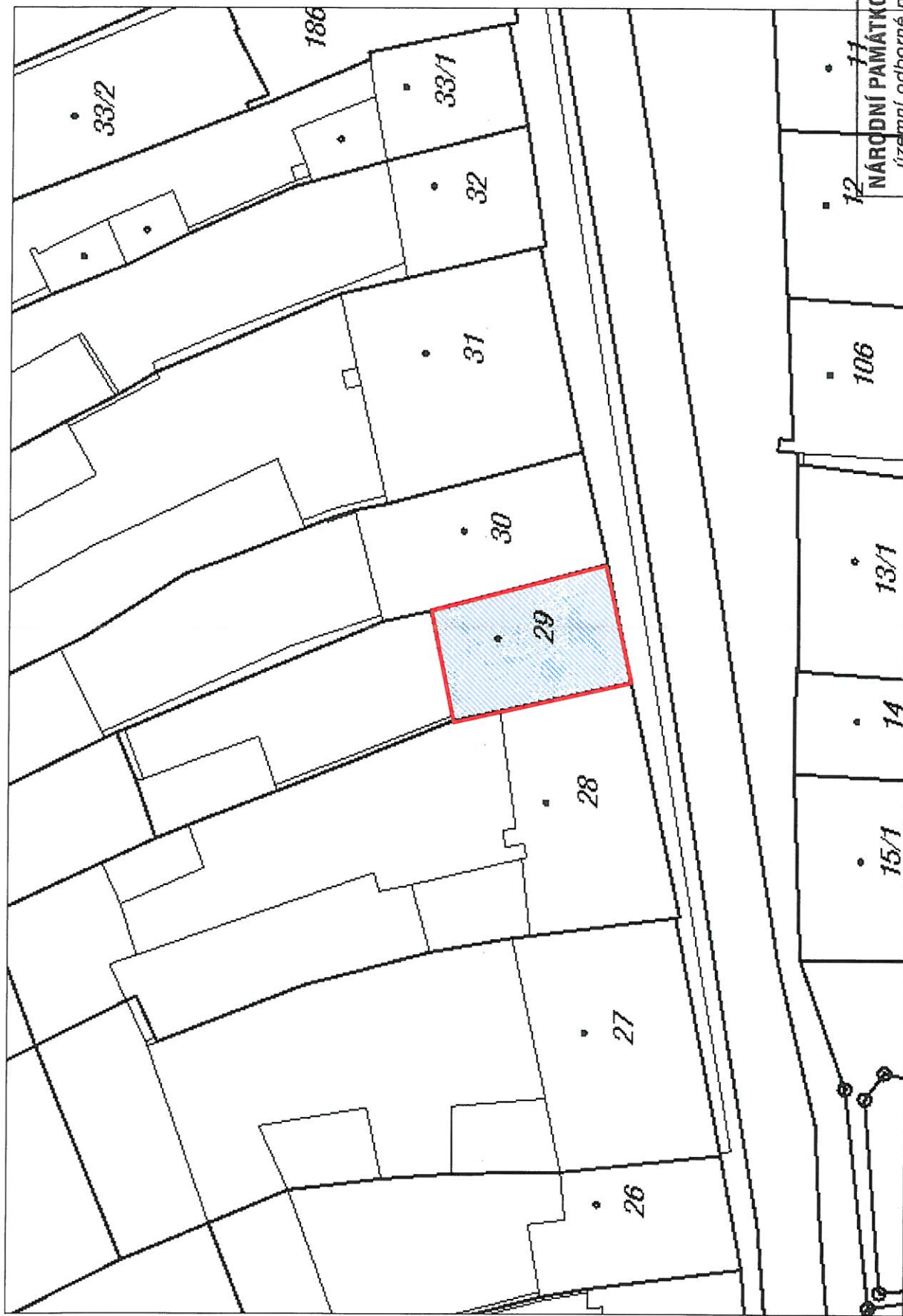
**č. ÚSKP 11836/3-6135**



**Reidentifikace – stav k roku 2006 – revize a kopie katastrální mapy 2013 – rozsah ochrany pozemků**

**NÁRODNÍ PRAMĚNÍKOVÝ ÚSTAV**  
územní odborné pracoviště  
v Českých Budějovicích  
Senovážné náměstí 6  
370 21 České Budějovice (4)

**CK – Hořice na Šumavě – dům čp. 29; z toho jen: fasáda a hmotová skladba** **č. ÚSKP 47493/3-5828**



**NÁRODNÍ PAMÁTKOVÝ ÚSTAV**  
územní odborné pracoviště  
v Českých Budějovicích  
Senovážné náměstí 6  
370 21 České Budějovice (2)

**Reidentifikace – stav k roku 2013 – revize a kopie katastrální mapy 2013 – rozsah ochrany pozemků**

**CK – Hořice na Šumavě – dům čp. 30**

**č. ÚSKP 33119/3-1270**



**Reidentifikace – stav k roku 2006 – revize a kopie katastrální mapy 2013 – rozsah ochrany pozemků**

**NÁRODNOPAMÁTKOVÝ ÚSTAV**  
územní odborné pracoviště  
v Českých Budějovicích  
Senovážné náměstí 6  
370 21 České Budějovice (4)